


Comune	:	BALMUCCIA (VC)
Localita'	:	GIAVINE ROSSE
Denominazione opera	:	L.R. 40/98 - COMPATIBILITA' AMBIENTALE R.D. 1443/27 - CONCESSIONE MINERARIA D.Lgs. 42/04 - VINCOLO AMBIENTALE L.R. 45/89 - VINCOLO IDROGEOLOGICO - INTEGRAZIONI -
Proprieta'	:	BALMUCCIA MINERARIA S.r.l. viale Rimembranze, 38 13011 BORGOSIESA (VC)

MINIERA di OLIVINA
Concessione mineraria "Giavine Rosse Est"

Oggetto:	PLANIMETRIA DI COLTIVAZIONE FASE INTERMEDIA (3 ANNI)
----------	---

Scala:	1: 2.000	Data:	12.10.2012	TAV. 14 int
--------	----------	-------	------------	-------------

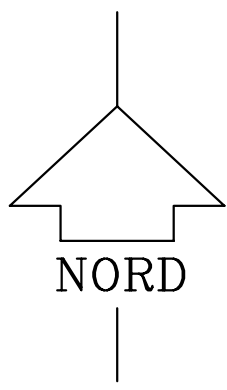
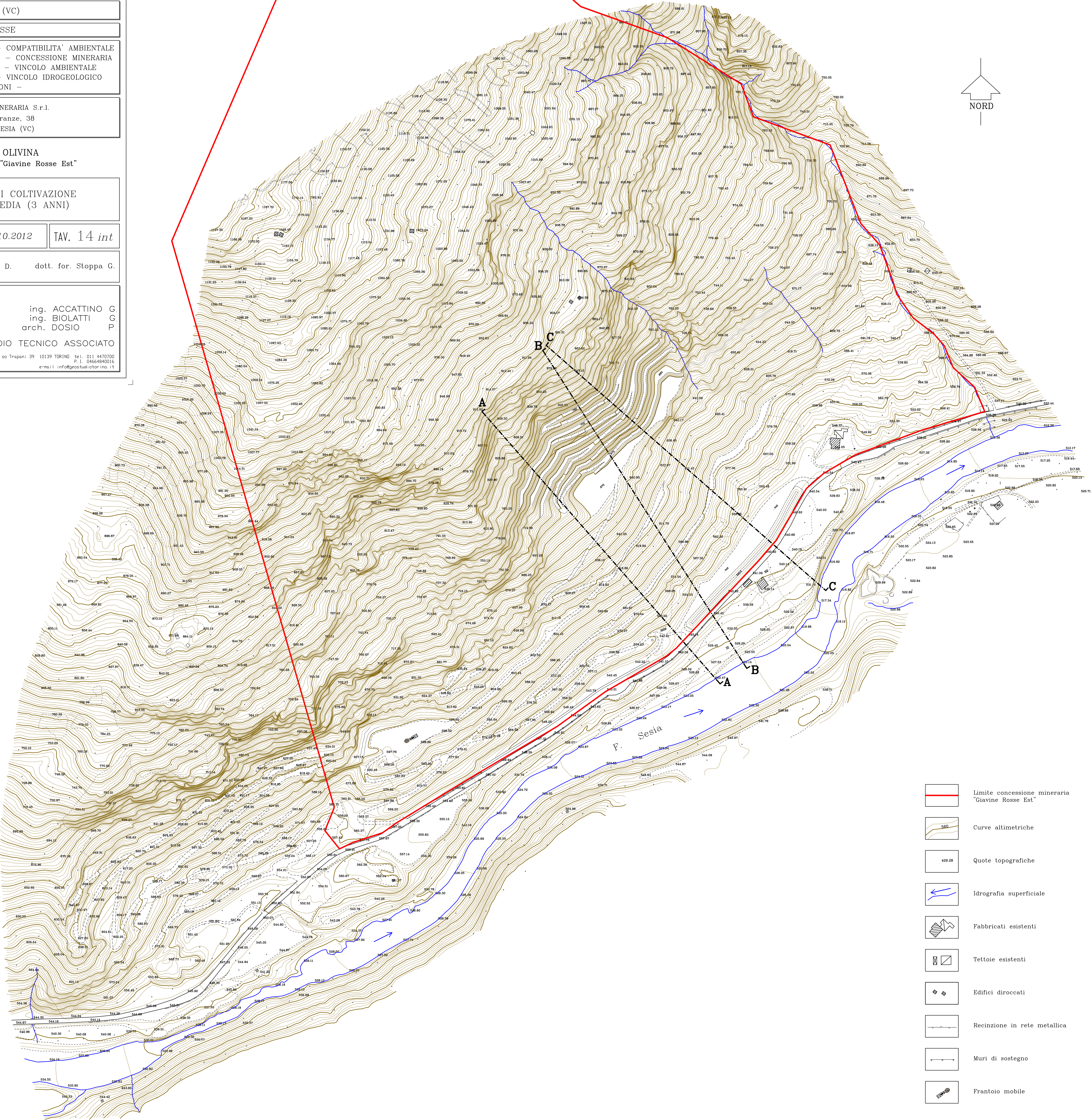
ing. Bolley S. geol. Faule D. dott. for. Stoppa G.



ing. ACCATTINO G
ing. BIOLATTI G
arch. DOSIO P

STUDIO TECNICO ASSOCIATO

c.so Trapani 39 10139 TORINO tel. 011 4470700
P.I. 04664840216
e-mail: info@geostudio torino.it



-  Limite concessione mineraria "Giavine Rosse Est"
-  Curve altimetriche
-  Quote topografiche
-  Idrografia superficiale
-  Fabbricati esistenti
-  Tettoie esistenti
-  Edifici diroccati
-  Recinzione in rete metallica
-  Muri di sostegno
-  Frantoio mobile